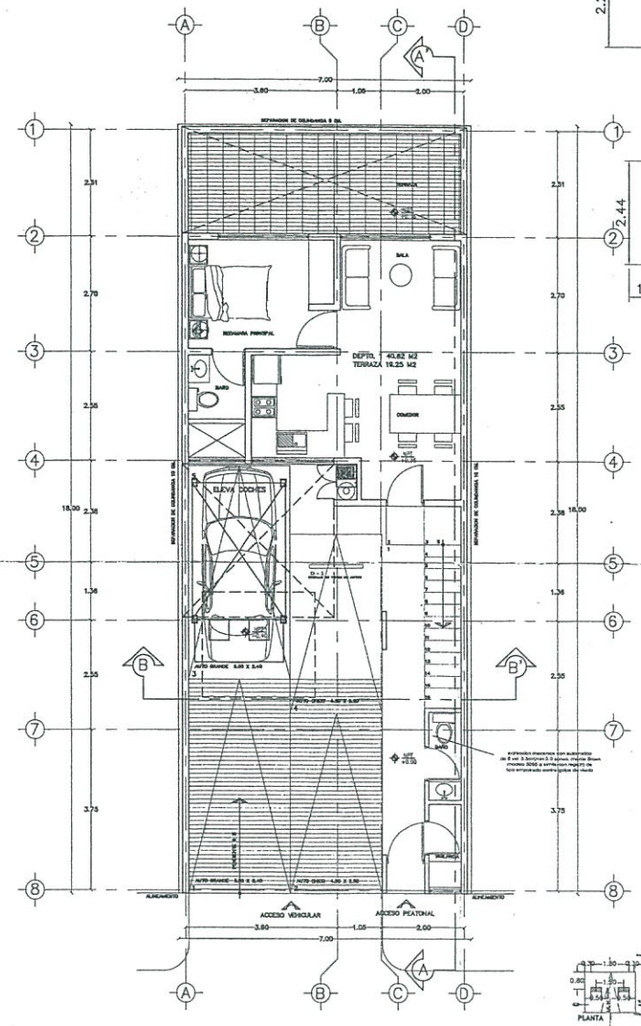

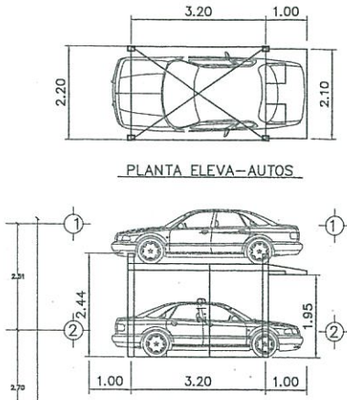

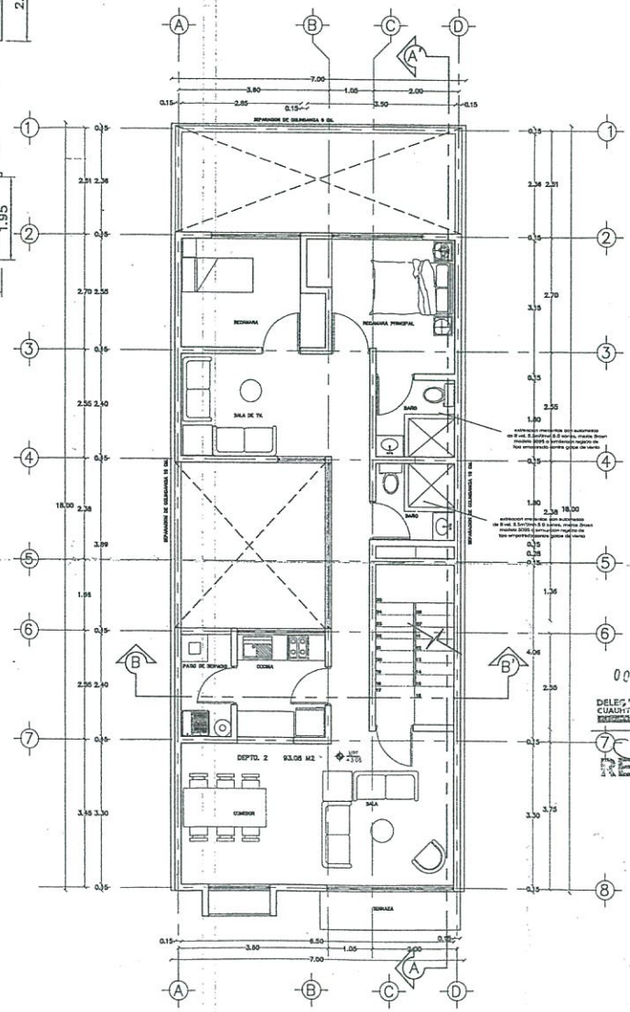

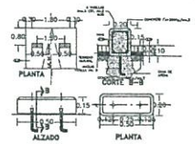

D - 1
DETALLE DE TOPES DE AUTOS

GCS
Grupo Corporativo GCS S.A. de C.V.

CROQUIS DE LOCALIZACION

TABLA DE AREAS

TABLA DE AREAS	
AREAS	M2
SUPERFICIE DE TERRENO	500.00 M2
SUPERFICIE DE PLANTA BAJA	93.05 M2
SUPERFICIE DE PLANTA 1 er NIVEL	93.05 M2
SUPERFICIE DE PLANTA 2 do NIVEL	93.05 M2
SUPERFICIE DE PLANTA 3 er NIVEL	93.05 M2
SUPERFICIE TOTAL A CONSTRUIR	372.20 M2
SUPERFICIE DEPTO 1	40.62 M2
SUPERFICIE DEPTO 2	93.05 M2
SUPERFICIE DEPTO 3	93.05 M2
SUPERFICIE DEPTO 4	93.05 M2
SUPERFICIE AREA COMUN POR NIVEL	11.50 M2

PROPIETARIO:
R.L. JORGE RODRIGUEZ ECHEVARRIA

PROYECTO:
ARQ. ENRIQUE ALANIS MORALES
CEDULA 10-98-3-785

DIRECTOR RESPONSABLE DE OBRA:
ING. ARQ. OFO FEDERICO LOPEZ RAMIREZ DRO-1956

NOTA:

FECHA: MODIFICACIONES:

ESCALA GRAFICA:
0 1 2 5 10

ARQUITECTONICOS

PLANTAS ARQUITECTONICAS
(Sótano 3 a.b. Y 1.1 er. Nivel)

PLANO DE PLANTA:

CLAVE:
A-001

UBICACION:
JOSE JOAQUIN ARRIAGA 58 COL. CENTRO DEL CUAUHTEMOC

PROPIETARIO:

PROYECTO SOBRE:

FECHA: DIC. 2016 | COTAS: METROS | ESCALA: 1:50

PROYECTO:
ARQ. ENRIQUE ALANIS MORALES

8

000195 09 FEB 2017

DELEGACIÓN CUAUHTÉMOC
Gobierno de la Ciudad de México
Alianza Ciudadana

REGISTRADA

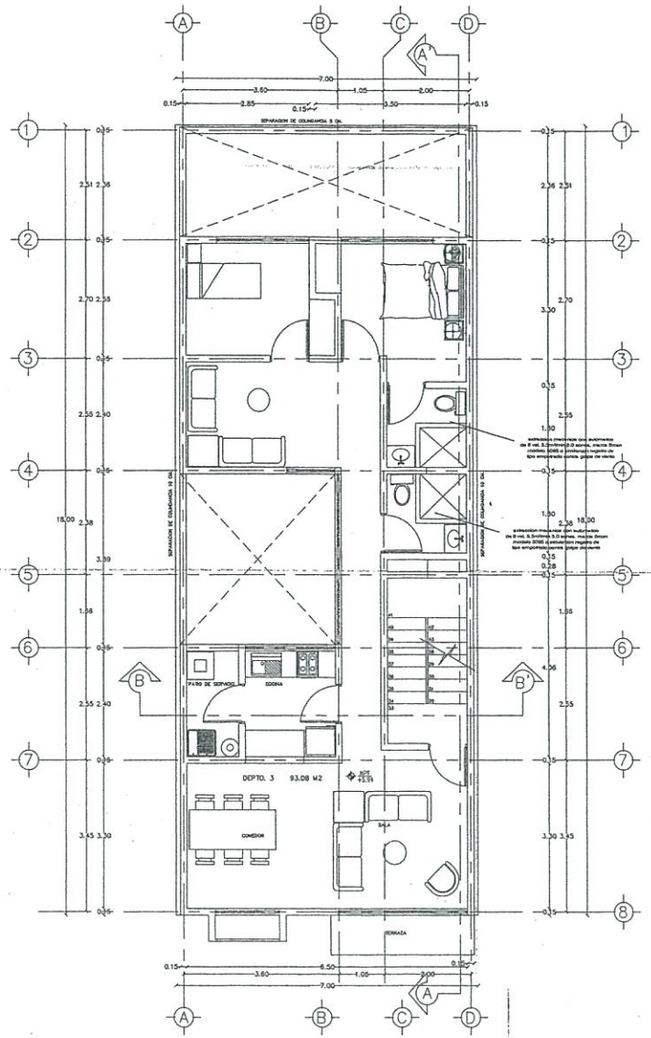

PLANTA 2 do. NIVEL

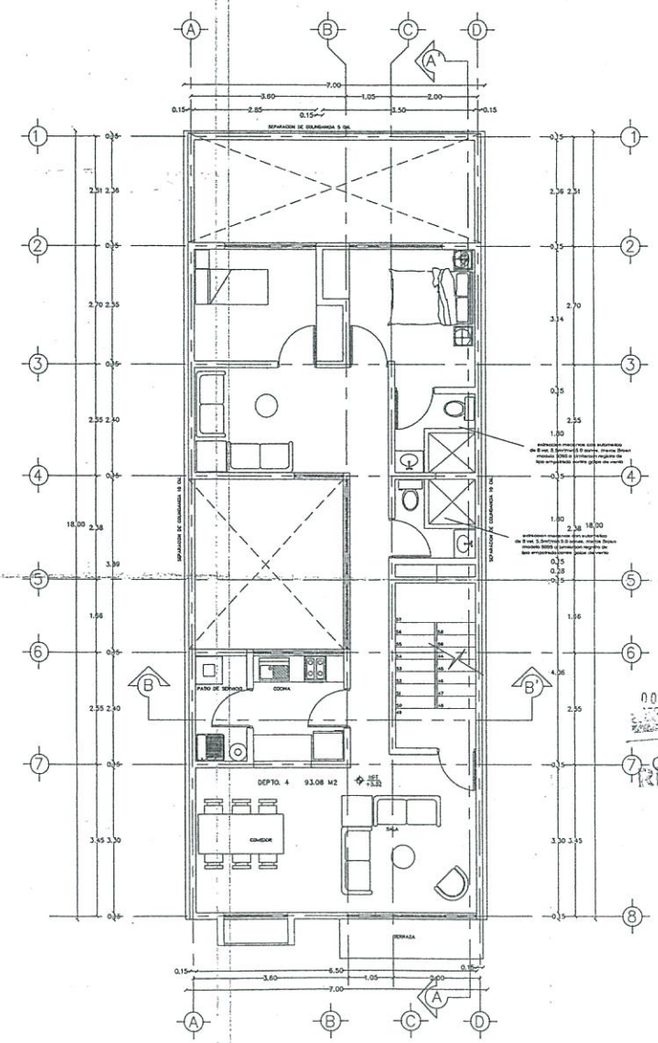

PLANTA 3 er. NIVEL

GCS

Grupo Corporativo GCS S.A. de C.V.

CROQUIS DE LOCALIZACION:

TABLA DE AREAS:

TABLA DE AREAS		
AREAS		M2
SUPERFICIE DEL TERRENO		111.00 M2
SUPERFICIE DE DESPLANTE	83.00 M2	83.00 M2
SUPERFICIE DE AREA LIBRE	28.00 M2	28.00 M2

SUPERFICIE PLANTA BAJA	83.00 M2
SUPERFICIE PLANTA 1 er NIVEL	83.00 M2
SUPERFICIE PLANTA 2 do NIVEL	83.00 M2
SUPERFICIE PLANTA 3 er NIVEL	83.00 M2
SUPERFICIE TOTAL A DENSITAR	372.32 M2
SUPERFICE DEPTO 1	40.87 M2
SUPERFICE DEPTO 2	93.08 M2
SUPERFICE DEPTO 3	93.08 M2
SUPERFICE DEPTO 4	93.08 M2
SUPERFICE AREA COMUN POR NIVEL	11.50 M2

PROPIETARIO:
R.L. JORGE RODRIGUEZ ECHEVARRIA

PROYECTO:
ARQ.ENRIQUE ALZAGA MORALES CEDULA 1099396

DIRECTOR RESPONSABLE DE OBRA:
ING. ARQ. ZITO FEDERICO LOPEZ RAMIREZ DRO-1894

NOTA:

0001 95 09 FEB 2017
REGISTRADA

FECHA: MODIFICACIONES:

ESCALA GRAFICA:

0 1 2 5 10

ARQUITECTONICOS

NOMBRE DE PLANO:
PLANTAS ARQUITECTONICAS
(1 er. nivel / 2 do. nivel)

CLAVE:
A-002

UBICACION:
JOSE LUCIANO ARRIAGA 56 COL. CENTRO DEL CUAUHTEMOC

PROPIETARIO:
PROYECTOS XGSH

FECHA:	COTA:	ESCALA:
DIC 2016	METROS	1:50

PROYECTO:
ARQ. ENRIQUE ALZAGA MORALES